


LIVRET POUR UNE SAISON RÉUSSIE



ardèche
Grand Air

Annonay - Lalouvesc - Peaugres





La destination Ardèche Grand Air

Facile d'accès :

À 1h de Lyon,
Valence ou Saint-
Etienne

1500kms de
randonnées (VTT et
pédestres)

2 voies douces à
vélo : la Via Fluvia
et la Via Rhône

7 musées :

musée des
papeteries Canson
et Montgolfier,
musée du
parcamin, musée
du charonnage
au car, musée des
mariniers, musée
de l'alambic, musée
St Régis et espace
Esther et Félix
Oudin

Paysages variés :

de Serrières (alt.
135m) et le Rhône à
Lalouvesc (alt. 1100m)
et ses forêts de sapins

Le plus grand parc
animalier de la région
Auvergne-Rhône-
Alpes : le **Safari de
Peaugres**

Des spécialités :

Châtaignes, fromages
de chèvres, fruits de
la vallée du Rhône et
des vins AOC réputés

Une sélection d'incontournables



Safari de Peaugres



Basilique de Lalouvesc



Les montgolfières



Musée des papeteries Canson et Montgolfier



Lac du Ternay



Lac des Meinettes



Notre Dame d'Ay



Musée du parchemin



Musée Saint-Régis



Musée du Charronnage au Car



Veyrines



Musée de l'Alambic



Musée des mariners



Espace Esther et Félix Oudin



Sentier des Afars

Et aussi...

- La Cité du Chocolat
- Vélorail & Train de l'Ardèche
- La fabrique de Julien
- Le Palais idéal du Facteur Cheval

Les lieux de baignade surveillée

- Aquavaure à Annonay
- Lac des Vernets à Sainte-Uze (à 36 minutes d'Annonay en voiture)
- Plan d'eau à Rochepaule (à 45 minutes d'Annonay et 20 minutes de Lalouvesc en voiture)
- Lac de Devesset (à 46 minutes d'Annonay et 25 minutes de Lalouvesc en voiture)
- Lac de Champos à Saint-Donat-sur-l'Herbasse (à 53 minutes d'Annonay en voiture)

Les voies douces



- **La Via Fluvia** emprunte une ancienne voie de chemin de fer, de Serrières jusqu'à Lavoûte-sur-Loire. Elle peut se pratiquer à pied ou à vélo. Pour les familles, il existe des livrets jeux pour rendre la balade ludique (disponible à l'Office de Tourisme d'Annonay)
- **La Via Rhône** longe le Rhône depuis Genève jusqu'à Sète ou Port -St Louis-du-Rhône. Depuis notre destination, on peut la récupérer à Serrières.

Zoom sur la montgolfière

C'est à Annonay que les frères Montgolfier ont inventé la montgolfière ! Raison pour laquelle, on peut en voir voler très tôt dans le ciel en été, si les conditions météo sont favorables.

Comment se passe un vol en montgolfière ?

Il faut se lever vers 6h30 et le RDV est souvent fixé dans le Parc de Déomas (Annonay). Dans un premier temps le pilote va gonfler la toile et donner quelques explications historiques et techniques. Le vol dure environ 1h, puis à l'atterrissage, vous arrosez votre diplôme avec une coupe de bulles.

Les vols s'effectuent par temps calme avec peu de vent, sans pluie ni brouillard...ce qui peut contrarier les réservations et différer le vol prévu.

On peut assister à la préparation du vol en spectateur. Il faut se renseigner auparavant auprès des pilotes pour savoir si un vol est prévu à cette date.



La liste des pilotes

Deux événements montgolfières chaque année



La reconstitution historique du Premier Envol sur la place des Cordeliers à Annonay : **1er week-end de juin**

Le festival J'peux pas j'ai Montgolfière à Annonay, un week-end d'animations et d'envols groupés : **le 1er week-end de juillet**


Baludik, pour des balades en famille



Baludik est une application gratuite à télécharger sur le téléphone. En se géolocalisant, on retrouve tous les parcours autour de nous.

Au nord de l'Ardèche, il en existe déjà plusieurs : Annonay, Lalouvesc, Boulieu-lès-Annonay, Satillieu, Serrières, Vinzieux. D'autres sont en cours de création !

La randonnée



Pour ceux qui préfèrent le papier

Des topoguides sont à la vente dans les offices de tourisme.

Pour ceux qui sont connectés



Il existe l'application gratuite Rando Monts d'Ardèche, sur laquelle on retrouve tous nos sentiers (VTT et pédestres) et aussi ceux du reste du département de l'Ardèche.

RESTAURANTS

en Nord-Ardèche



ardèche
Grand Air

Annonay - Lalouvesc - Peaugres



SCANNEZ LE QR
CODE

ou RDV sur
arddechegrandair.com



Office de Tourisme Annonay

04 75 33 24 51

En Juillet & Août :

Du lundi au samedi de 9h à 12h30 et de 13h30 à 18h

Le dimanche de 9h30 à 12h30

Alexandre Diaz

Directeur, chargé de développement commercial

Annette Jeanney

Conseillère en séjour, chargée de la billetterie/
boutique

**Angélique
Gondrand**

Conseillère en séjour, chargée du réseau
partenaires

Myriam Guigal

Conseillère en séjour, chargée du réseau
partenaires

Cécile Frei

Chargée de communication

Jalane Fourel

Alternante, conseillère en séjour

Sandrine Valette

Comptable, chargée de la taxe de séjour

Office de Tourisme Lalouvesc

04 75 67 84 20

En Juillet & Août :

Du mardi au dimanche de 9h30 à 12h30 et de 14h à 18h

**Ludivine
Lhopital**

Directrice, chargée de mission tourisme

Axelle Barliot

Chargée de communication

Les animations proposées

L'Office de tourisme propose un programme d'animations du printemps à la fin de l'été.

Plusieurs thèmes sont proposés : visites de musées, visites guidées, randonnées accompagnées, sorties vélo, rendez-vous oenologiques, sunset et dégustation, observation des étoiles...



Flashez-moi
pour retrouver
le programme !

Les animations sont **réservables en ligne** directement.

L'agenda chaque semaine



L'agenda de la semaine est envoyé par mail à nos partenaires tous les vendredis, dans la newsletter pro.

Il est également disponible en ligne sur notre site web.

Billetterie / Boutique


L'office de tourisme d'Annonay vend à l'accueil des entrées pour :

- le **Safari de Peaugres** à tarifs réduits
- des **cartes de pêche** (à la journée, à la semaine ou à l'année) pour le département de l'Ardèche
- des billets pour la **Cité du Chocolat Valrhona**
- des **pass ALP** (réduction dans plusieurs sites touristiques de l'Ardèche)

L'espace boutique de l'Office de Tourisme d'Annonay offre une large gamme de produits à l'effigie de la montgolfière (magnets, mugs, porte-clés, T Shirts, tabliers) et des produits locaux (miel, châtaigne, confitures et vins locaux).




La documentation à votre service



Le magazine
touristique



La carte
touristique



La carte
rando




La carte postale
Baludik



Le flyer
patrimoine



Le guide des
animations



Le parcours
patrimoine



Sentiers des
Afars

...et tous les flyers de chaque site d'activités !

DESTINATION

ARDÈCHE GRAND AIR

Annonay • Lalouvesc • Peaugres

